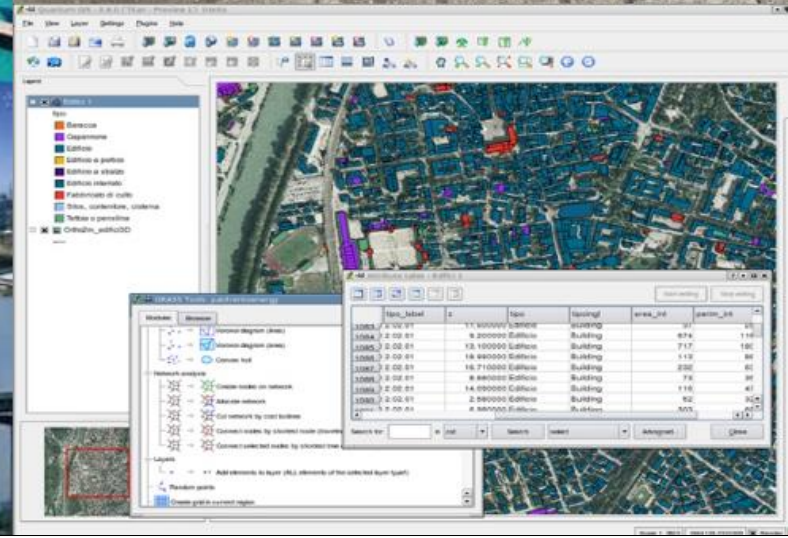




PT. AMZ Geoinfo Solution

UAV - TOPOGRAPHY - ENGINEERING SURVEY - GIS

COMPANY PROFILE PT. AMZ GEOINFO SOLUTION 2025



Item_Label	Type	Standing	Area_sq	Volume_sq
3208A_2 102 01	11 900000 Gedung	Building	874	116
3208A_2 102 01	9 200000 Gedung	Building	717	188
3208B_2 102 01	12 100000 Gedung	Building	119	80
3208C_2 102 01	18 800000 Gedung	Building	74	80
3208D_2 102 01	18 710000 Gedung	Building	118	41
3208E_2 102 01	9 800000 Gedung	Building	82	308
3208F_2 102 01	2 500000 Gedung	Building	82	308
3208G_2 102 01	2 800000 Gedung	Building	82	308

DAFTAR ISI

- 01 Sejarah
- 03 Manajemen
- 04 Produk dan Layanan
- 06 Tenaga Ahli
- 07 Pengguna Jasa
- 08 Service Work - Layanan Kerja
- 10 Partner - Clients
- 11 Work Experiences - Pengalamana Kerja
- 13 Legalitas Perusahaan



SEJARAH

Pada tahun 2014, didirikan sebuah Badan Usaha Bernama CV AMZ Geoinfo (CV.AMZ) berdasarkan Akta Pendirian Perusahaan Nomor 01 pada 7 Januari 2014. Badan usaha ini terdaftar dalam buku Kepaniteraan Pengadilan Negeri Surabaya Nomor 178/IV/PEN/2014 tanggal 24 Januari 2014.

Dengan semakin berkembangnya perusahaan, maka pada tahun 2017 dibentuk Badan Usaha baru bernama PT AMZ Geoinfo Solution (PT.AMZ) berdasarkan Akta Pendirian Nomor 08 pada 19 Januari 2017. Akta ini terdaftar dalam Kementerian Hukum dan Hak Asasi Manusia (Kemenkum-HAM) RI dan disahkan dengan Keputusan Nomor AHU 0004125.AH.01.01 pada tanggal 26 Januari 2017. Selanjutnya pada tahun 2023, untuk menyesuaikan dengan perkembangan Industri Geospasial dan Teknologi Informasi maka dibuat Akta Perubahan yang terbaru dengan Nomor 12 tanggal 8 Januari 2023, disahkan Kemenkum HAM Nomor. AHU.AH.01.09.0027103, pada tanggal 20 Januari 2023.



Bidang usaha yang ditekuni adalah bidang survey dan pemetaan baik secara terestris maupun fotogrametris. Khusus untuk pemetaan secara fotogrametris (*aerial mapping services*) kami memanfaatkan teknologi foto udara (fotogrametri) menggunakan wahana Pesawat Udara Nir Awak (PUNA) atau UAV (*unmanned aerial vehicle*). Pesawat UAV ini bekerja dengan sistem *autopilot*, sehingga pesawat dapat menjalankan misi pemotretan secara otomatis sesuai program yang telah diatur oleh perangkat lunak tertentu.

Produk dan layanan yang kami berikan adalah :

1. *Aerial Mapping* (Pemetaan Udara) dengan wahana pesawat UAV.
2. Survey dan Pemetaan (*Mapping*).
3. Software Development (Pembuatan Software Aplikasi).
4. GIS (*Geographic Information System*), dan IoT (Internet of Thing).

MANAJEMEN

VISI

Menjadikan PT. AMZ Geoinfo Solution terdepan di bidang Teknologi Informasi Geospasial, Drone/Aerial Mapping (Fotogrammetry), dan GIS (*Geographic Information Systems*) dengan melakukan inovasi dan pengembangan pada bidang Informasi Geospasial serta Teknologi Informasi.

MISI

Memberikan pelayanan terbaik dalam bidang Informasi Geospasial, Aerial Mapping, Teknologi Informasi dan GIS.

Direktur
Abdurrahman, ST

PRODUK DAN LAYANAN

Produk dan layanan PT AMZ Geoinfo Solution adalah :

1. Aerial Mapping (Pemetaan Udara)

Pemetaan udara ini dilakukan dengan menggunakan pesawat udara tanpa awak (UAV). Pesawat ini dimonitor dan dikendalikan dari darat dan terbang dengan Autopilot System.

Teknik pemetaan yang digunakan adalah metode fotogrametri dengan kamera digital format kecil (*small format*). Kamera tersebut diletakkan dalam platform pesawat UAV.

Bidang layanan ini menghasilkan produk berupa :

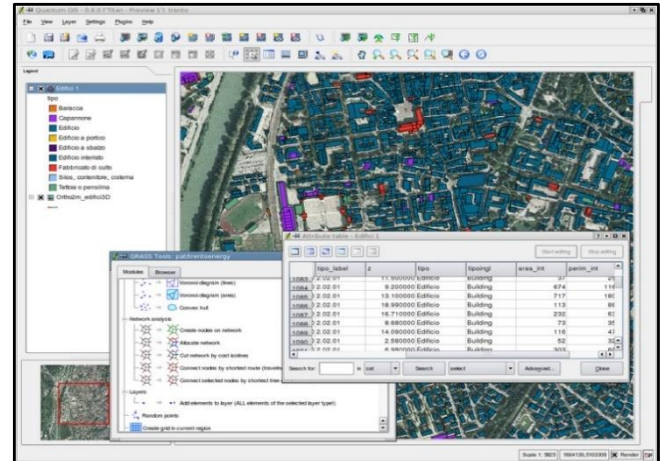
- ❖ Peta *Mosaic Orthophoto*
- ❖ Peta Topografi skala 1:1000 beserta kontur dengan interval 1 meter
- ❖ DEM (*Digital Elevation Model*) berupa:
 - a. DigitalSurfaceModel (DSM)
 - b. Digital Terrain Model (DTM)
 - c. Point Clouds (*.Las)
- ❖ Pemetaan tutupan lahan/land use dengan beberapa layer peta.

2. Survey Pemetaan (Mapping)

- ❖ Pemetaan situasi dan Topografi.
- ❖ Survey Konstruksi Teknik Sipil (Konstruksi bangunan, jalan dan jembatan)
- ❖ Pemetaan Kadastral dan pemetaan Bathymetry.
- ❖ Pengukuran Global Position System (GPS - GNSS).

3. Software Development (Pembuatan Software Aplikasi)

- ❖ Jasa pembangunan dan maintenance software di instansi Pendidikan dan pengelolaan basis data pemerintahan daerah berbasis Web maupun Desktop.
- ❖ Kami bekerja sama dengan perusahaan swasta dan pemerintah/BUMN terkait dengan maintenance database utilitas, pendataan asset dan Training implementasi WebGIS - ArcGIS-Online pada pengguna Aplikasi GIS yang menggunakan Aplikasi berbasis web.



4. GIS (Geographic Information System) dan IoT (Internet of Thing)


- ❖ Sistem informasi manajemen berbasis peta (GIS) untuk pengelolaan aset jaringan utilitas (distribusi jaringan kelistrikan, air bersih dan gas yang berbasis Web atau WebGIS).
- ❖ Pembuatan sistem infomasis Geografis berbasis web/WebGIS untuk pengeloalaan Subjek dan Objek Pajak pada Badan Pendapatan Daerah (Bapenda) menggunakan teknologi berbasis Peta atau GIS.



TENAGA AHLI

P T **AMZ Geinfo Solution** memiliki tenaga ahli dibidang survey dan pemetaan/Geodesi yang menguasai teknik pemetaan fotogrametri (UAV), survey topografi, Survey Kadastral, Bathymetri, Teknologi Geospasial (GIS), serta Teknologi Informasi untuk pembuatan general software/aplication, serta teknologi IoT (Internet of Things).

Disamping itu PT AMZ Geinfo Solution juga memiliki legalitas usaha resmi NIB (Nomer Induk Berusaha) yang sesuai dengan aktifitas bidang usaha/layanan yang dijalankan..





PENGGUNA JASA

Bergerak di bidang jasa/konsultasi pemetaan dan Teknologi Informasi Geospasial dengan menggunakan teknik pemetaan fotogrametri, terestrial dan bathymetri, PT. AMZ Geoinfo Solution telah berpengalaman melaksanakan berbagai proyek tersebut. Adapun para pengguna jasa yang dapat memanfaatkan layanan kami adalah mereka yang bergerak di bidang:

- ❖ Pertambangan
- ❖ Perkebunan, pertanian dan kehutanan
- ❖ Pekerjaan Konstruksi (Bangunan, Pelabuhan, dll)
- ❖ Perencanaan Infrastruktur (Jalan, Pipe-line, dll)
- ❖ ATR-BPN - Kadastral Pertahanan, PUNA
- ❖ PEMDA (Dinas Tata Ruang dan Bapenda)
- ❖ PLN, PAM dan GAS (Utilitas/Manajemen Asset)

SERVICE WORK - LAYANAN KERJA

A. Pekerjaan survey konstruksi & pemetaan (Mapping) :

1. Survey konstruksi jembatan Suramadu mulai tahun 2006 sampai operasional 2009.
2. Beberapa pemetaan untuk konstruksi jalan dan jembatan di Jawa mulai tahun 2010 sampai 2013.
3. Surveying untuk konstruksi teknik sipil di Exxon Mobil – Cepu Jawa timur tahun 2014.
4. Staking Out Tiang Pancang (1190 buah) Lokasi di Pelabuhan Teluk Lamong, Gresik – Jawa Timur, bekerjasama dengan PT. Wijaya Karya Beton Tbk. bulan Agustus s/d November 2015.
5. Staking Out Tiang Pancang (2694 buah) Lokasi di Pelabuhan Teluk Lamong, Gresik – Jawa Timur, bekerjasama dengan PT. Wijaya Karya Beton Tbk. bulan Mei s/d Agustus 2016

B. GIS (Geographic Information System) dan Remote Sensing :

1. Pembuatan Peta Dasar Digital dan Analog Kabupaten Situbondo skala 1 : 25000, Sumber Data Peta Citra SPOT 6/7 tahun 2016 dengan teknik Remote Sensing, dalam rangka evaluasi RTRW Kabupaten Situbondo, BAPPEDA Kab.Situbondo - Bulan Juli s/d Desember 2016.
2. Pembuatan Aplikasi GIS berbasis Web (Web-GIS) untuk Monitoring pendapatan dan Tunggakan Wajib Pajak - BPPKAD kab. Situbondo, Desember 2020.
3. Pembuatan Aplikasi GIS berbasis Web (Web-GIS) untuk Monitoring pendapatan dan Tunggakan Wajib Pajak - BAPENDA kab. Bondowoso, Oktober 2021.
4. Pembuatan Aplikasi GIS berbasis Web (Web-GIS - SIGRAKU) untuk Pelayanan Wajib Pajak "SPOP & LSPOP" - BAPENDA kab. Bondowoso, November 2022.
5. Jasa Pekerjaan Perbaikan Koneksifitas ArcGIS dan Migrasi PSS SINCAL, PT.PLN (PERSERO) UNIT INDUK DISTRIBUSI JAKARTA RAYA UP3 MARUNDA, Tahun 2024

C. Pembuatan Software – Software Development :

1. Pembuatan Software Smart School Systems pada KB/TK, SD, SMP dan SMA AL-HIKMAH Surabaya , Tahun 2010.
2. Pembuatan Aplikasi Portable Meter Reading (PMR) pada PT.PJB Pembangkitan Jawa Bali, Tahun 2014
3. Pembuatan Aplikasi Automatic Meter Reading (AMR) pada PT.PJB Pembangkitan Jawa Bali, Tahun 2014
4. Pembuatan Software Smart School Systems pada KB/TK, SD, dan SMP RAUDLATUL JANNAH Sidoarjo , Tahun 2015.
5. Pembuatan Website Pendidikan pada STKIP AL-HIKMAH Surabaya, Tahun 2015
6. Pembuatan Software Smart School Systems pada SD, dan SMP ULUL ALBAB Sidoarjo , Tahun 2016.
7. Pengembangan Aplikasi Automatic Meter Reading (AMR) pada PT.PJB Pembangkitan Jawa Bali, Tahun 2016
8. Pembuatan Software Smart School Systems pada KB/TK dan SD MUHAMMADIYAH IKROM 3 Sidoarjo , Tahun 2019.
9. Pembuatan Software Smart School Systems pada SD MUTIARA ANAK SHOLEH Sidoarjo , Tahun 2019.
10. Pembuatan Website Perusahaan pada PT. GEOSAT SURVEI INDONESIA Sidoarjo, Tahun 2021



PARTNER - CLIENTS



WORK EXPERIENCES – PENGALAMAN PEKERJAAN

No.	Nama Pekerjaan	Lokasi	Pemberi Tugas		Kontrak		Waktu Pelaksanaan		Berita Acara Serah Terima Pekerjaan
			Pejabat Pembuat Komitmen		Nomor / Tanggal	Nilai (Rp)	Mulai	Selesai	
			Nama	Alamat / Telepon					
1	2	3	4	5	6	7	8	9	10
TAHUN 2025									
1	Pengadaan License Technical support dan Training ARCGIS Online di PT. PLN (PERSERO) Unit Induk Distribusi Kalimantan Barat	KOTA PONTIANAK - KALIMANTAN BARAT	PT.PLN (PERSERO) UNIT INDUK DISTRIBUSI KALIMANTAN BARAT	Jl. Adi Sucipto, Km.7,RW.3 Sei Raya Pontianak, Kab Kubu Raya, Kalimantan Barat 70117	No: 0041.SP/K/DAN.01.01/F1200000/2024 02 Desember 2024	286,047,000	02/12/2024	2/3/2025	ada
TAHUN 2024									
1	Pekerjaan Pengukuran Topografi (Drone) pada Proyek : Pembangunan Jembatan Gantung Jatim I, Pengukuran Topografi (Drone), Termasuk Cross Section Per 25, Gambar Kontur (A Cad), Foto Drone (3D) Gantung Jatim I	Kab. Banyuwangi (Desa Tapanrejo) dan Kab. Bondowoso (Desa Gayan)	CV. QIRAN INDAH	Jl. Karang Mulya IV/31 Kel. Babatan, Kec. Wiyung Surabaya	No : 001/SPK/QIR-AMZ/JBT.GTG/XI-2024	38,850,000	05/12/2024	20/12/2024	ada
2	Jasa Pekerjaan Perbaikan Koneksifitas ArcGIS dan Migrasi PSS SINCAL Tahun 2024	DKI - JAKARTA	PT.PLN (PERSERO) UNIT INDUK DISTRIBUSI JAKARTA RAYA UP3 MARUNDA	Jl. Sungai Brantas 1 semper Barat Cilincing, Jakarta Utara	No: 004.SP/K/DAN.01.02/0612000/2024 20 Maret 2024	286.962.206	20/03/2024	18/06/2024	ada
TAHUN 2023									
	Pembuatan Foto Udara Tegak - Pemotretan Drone Menggunakan PUNA dalam Rangka Pemetaan dan Pengukuran PBT Desa/Kota Lengkap	Kota Batu - Jawa Timur	ATR- BPN Kantor Pertanahan Kota Batu Jawa Timur	Jl. Mawar No.12 Kota Batu - 65312,Jawa Timur	No: 27/SPK-35.79.UP.04.04/VII/2023 25 Agusturs 2023	76.050.000	25/08/2023	3/10/2023	ada
2	Jasa Tenaga Ahli Pendampingan Implementasi Data Geospasial dalam rangka One Map Policy (Satu Data Indonesia)	Kabupaten Situbondo	Badan Perencanaan Pembangunan Daerah Kab. Situbondo	Jl. PB.Sudirman No.1, Kab. Situbondo -,Jawa Timur	027/466/PPK/431.401..5/2023	79.920.000	07/03/2023	7/12/2023	ada
3	Identifikasi Sumber Daya Air Pada Wilayah DAS Pakis dan Krajan Tahun Anggaran 2023	Kabupaten Banyuwangi	Badan Perencanaan Pembangunan Daerah Kab. Banyuwangi	Jl. Jend. Ahmad Yani No.100 , Kabupaten Banyuwangi	No: 027/1334/429.201/2023 Maret 2023	99,400,500	03/05/2023	29/05/2023	ada

WORK EXPERIENCES - PENGALAMAN PEKERJAAN

No.	Nama Pekerjaan	Lokasi	Pembeli Tugas		Kontrak		Waktu Pelaksanaan		Berita Acara Serah Terima Pekerjaan
			Pejabat Pembuat Komitmen		Nomor / Tanggal	Nilai (Rp)	Mulai	Selesai	
			Nama	Alamat / Telepon					
1	2	3	4	5	6	7	8	9	10
TAHUN 2022									
1	Jasa Pemetaan Orthophoto WINA01, WINA 02 dan WINA 03 luas total 225 hektar	Kabupaten Gresik	Wilmar Nabati Indonesia	Gedung B&G Tower Lt.09, Jl.Putri Hijau No.10 Kawasan, Medan Barat-Medan Sumatra Utara - 20111	SPO : 8121029735	21,090,000	10/07/2022	Selesai	ada
2	Jasa Pemetaan dan Pengukuran Lahan di area Kampus Timur, Jalan sekitarnya dan Kampus Pusat Universitas Kristen Petra - Surabaya	Kota Surabaya	Universitas Kristen Petra	Jl. Siwalankerto No. 121-131 Surabaya	SPK No.226/P/SPK/PBKL-UKP/06/22	55,000,000	06/06/2022	Selesai	ada
TAHUN 2021									
1	Jasa Pemetaan dan Pengukuran Lahan di area Kampus Utara, di Kampus Utara - Dekat Hight Point Hotel Universitas Kristen Petra - Surabaya	Kota Surabaya	Universitas Kristen Petra	Jl. Siwalankerto No. 121-131 Surabaya	SPK No.174/R/SPK/PBKL-UKP/07/21	20,000,000	07/12/2021	Selesai	ada
2									
TAHUN 2019									
1	Paket Pemeriksaan Mutu Pemetaan Bidang Tanah/Kontrol Kualitas (Pihak ketiga) Paket 1 pada Kantor Pertanahan Kab. Madiun	Kabupaten Madiun	ATR BPN Kabupaten. Madiun	Jl. Sukarno - Hatta No.17 Kab. Madiun	117/SPK-EJ/PPK.Mdn/III/2020	158,588,100	19/12/2019	Selesai	ada
2	POI Maintenance Work (Indonesia) 2019 (Lot2)	Indonesia All Over Area POI	INCREMENT P ASIA COMPANY LIMITED	Bhiraj Tower 22nd Floor, North Clongton, Bangkok 10110, Thailand	Official Kontrak - Registered as Master Outsourcing Agreement	USD 11,347	15th day of July 2019	Selesai	ada
TAHUN 2018									
1	Pemetaan topografi menggunakan Drone 2 lokasi (Ds.Pahe Julu dan Ds. Sisira) Tapanuli utara, dengan luas masing-masing 500 Hektar	Tapanuli Utara, Sumatra Utara	PT. BARATA INDONESIA	Jl. Veteran No.241 Kab. Gresik	015/SPK/1/BMSC/2018	125,000,000	22/01/2018	Selesai	ada
2	Pemetaan topografi menggunakan Drone 2 lokasi (Ds.Pahe Julu dan Ds. Sisira) Tapanuli utara, dengan luas masing-masing 500 Hektar	Tapanuli Utara, Sumatra Utara	PT. BARATA INDONESIA	Jl. Veteran No.241 Kab. Gresik	015/SPK/1/BMSC/2018	125,000,000	22/01/2018	Selesai	ada
3	Pekeerjaan Staking-Out tiang pancang untuk keperluan Proyek Pelabuhan Teluk Lamong - Gresik (NPP: 16.1E.0672.J.)	Pelabuhan Teluk Lamong, Kab. Gresik	PT. WIJAYA KARYA BETON	Gedung JW. Jl.Raya Jatiwaringin No.54, Pondok Gede - Bekasi - 17411	TP.02.01./WB.1E.408/2016	145,695,000	22/01/2018	Selesai	ada
4									

LEGALITAS PERUSAHAAN

A. Legalitas Hukum Pendirian Badan Usaha

1. Akta Pendirian PT

- | | |
|---------------------------------------|---|
| a. Nomor Akta | : 08 |
| b. Tanggal | : 19 Januari 2017 |
| c. Nama Notaris | : Edy Yusuf, S.H. |
| d. Nomor Pengesahan Pengadilan Negeri | : AHU-0004125.AH.01.01. TAHUN 2017
Tanggal 30 Januari 2017 |

2. Akta Perubahan (Terakhir) Anggaran Dasar PT

- | | |
|---------------------------------------|---|
| a. Nomor Akta | : 12 |
| b. Tanggal | : 6 Januari 2023 |
| c. Nama Notaris | : Vivi Soraya, S.H. |
| d. Nomor Pengesahan Pengadilan Negeri | : AHU-AH.01.09-0027103
Tanggal 20 Januari 2023 |

Ijin Usaha

NIB (Nomor Induk Berusaha) / TDP (Tanda Daftar Perusahaan)

- | | | |
|--------------------------------|--|---|
| 1. No. Izin Usaha | : 2108210012295 | Tanggal : 16 Januari 2023 |
| 2. Masa Berlaku Izin Usaha | : - | |
| 3. Instansi Pemberi Izin Usaha | : Menteri Investasi/ Kepala BKPM Pemerintah RI | |
| 4. Kualifikasi Usaha | : Kecil | |
| 5. Kegiatan Usaha | : 74202 | : Aktivitas Angkutan Udara Khusus Pemotretan, Survei Dan Pemetaan |
| | 63122 | : Portal Web Dan/Atau Platform Digital Dengan Tujuan Komersial |
| | 63111 | : Aktivitas Pengolahan Data |
| | 70209 | : Aktivitas Konsultasi Manajemen Lainnya |
| | 71101 | : Aktivitas Arsitektur |
| | 71102 | : Aktivitas Keingsinyuran dan Kosultasi YBDI |
| | 46511 | : Perdagangan Besar Komputer dan Perlengkapan Komputer |
| | 46512 | : Perdagangan Besar Piranti Lunak |



PT. AMZ GEOINFO SOLUTION

www.amzgeoinfo.com

Jln. Cipta Menanggal V
No.12, Kota Surabaya
Jawa Timur 60234

☎ +62 31 8252 2534
☎ +62 81330621520
✉ amzgeoinfo@gmail.com